

交通部公路局臺北市區監理所 函

地址：105210臺北市松山區八德路4段21號

承辦人：廖柏禎

聯絡電話：02-27630155 分機573

傳真：02-27605153

電子信箱：liao123@thb.gov.tw

受文者：台北市遊覽車客運商業同業公會

發文日期：中華民國113年6月12日

發文字號：北市監運二字第1130092174號

速別：普通件

密等及解密條件或保密期限：

附件：如說明一(附件1-公路人員訓練所函)、說明三(附件2-所本部課程表、附件3-中南訓課程表、附件4-報到須知)(附件1-公訓所函_0092174_113D2020715-01.pdf、附件2-所本部課程表_0092174_113D2020716-01.pdf、附件3-中南訓課程表_0092174_113D2020717-01.pdf、附件4-報到須知_0092174_113D2020718-01.pdf)

主旨：為交通部公路局公路人員訓練所辦理113年度「遊覽車客運業經營管理人教育訓練班」，請貴公會轉知所屬遊覽車客運業者依北中南區分配員額踴躍報名參訓，請查照。

說明：

一、依據交通部公路局公路人員訓練所113年6月7日路訓培字第1130006038B號函辦理(附件1)。

二、旨案課程各梯次訓練期程及人數如下：

(一)第1期：113年7月10日(星期三)、訓練人數130人、訓練地點為交通部公路局公路人員訓練所所本部(北區)。

(二)第2期：113年7月30日(星期二)、訓練人數60人，訓練地點為交通部公路局公路人員訓練所南部訓練中心(南區)。

(三)第3期：113年8月7日(星期三)、訓練人數60人、訓練地



點為交通部公路局公路人員訓練所中區訓練中心(中區)。

三、報名資訊如下：

(一)採線上報名，請參訓人員逕至交通部公路局公路人員訓練所網站報名(線上報名-本所活動)，各期報名期限如下：

1、第1期：即日起至113年6月28日止，密碼0710。

2、第2期：即日起至113年7月19日止，密碼0730。

3、第3期：即日起至113年7月26日止，密碼0807。


(二)本次訓練不提供住宿，另名額有限，勿重複報名。

(三)檢附課程表及報到須知(附件2-4)。

四、副請本所士林監理站、基隆監理站、金門監理站及連江監理站提供前揭資訊予轄內相關公會及業者知悉。

正本：台北市遊覽車客運商業同業公會

副本：本所士林監理站、基隆監理站、金門監理站、連江監理站



擬掛網周知



交通部公路局公路人員訓練所 函

地址：235011新北市中和區中山路3段79號
承辦人：陳怡穎
電話：02-82211082分機
傳真：02-22235020
電子信箱：ying1227@thb.gov.tw

受文者：交通部公路局臺北市區監理所

發文日期：中華民國113年6月7日

發文字號：路訓培字第1130006038B號

速別：普通件

密等及解密條件或保密期限：

附件：如說明五(附件1-所本部課程表、附件2-中南訓課程表、附件3-報到須知(113年))
(附件1-所本部課程表_113D2002973-01.pdf、附件2-中南訓課程表_113D2002974-01.pdf、附件3-報到須知(113年)_113D2002975-01.pdf)

主旨：為辦理本所113年度「遊覽車客運業經營管理人教育訓練班」，請貴所轉知轄管遊覽車客運業者依北中南區分配員額踴躍報名參訓，請查照。

說明：

一、依據交通部公路局113年5月20日路運綜字第1130057408號函辦理。

二、旨案課程各梯次訓練期程及人數如下：

(一)第1期：113年7月10日(星期三)、訓練人數130人、訓練地點為本所所本部(北區)。

(二)第2期：113年7月30日(星期二)、訓練人數60人，訓練地點為本所南部訓練中心(南區)。

(三)第3期：113年8月7日(星期三)、訓練人數60人、訓練地點為本所中區訓練中心(中區)。

三、報名資訊如下：

(一)採線上報名，請參訓人員逕至本所所網站報名(線上報



名-本所活動)，各期報名期限如下：

1、第1期：即日起至113年6月28日止，密碼0710。

2、第2期：即日起至113年7月19日止，密碼0730。

3、第3期：即日起至113年7月26日止，密碼0807。

四、本次訓練不提供住宿，另名額有限，勿重複報名。

五、檢附課程表及報到須知(附件1-3)。

正本：各區監理所

副本：本所道安輔導科、中部訓練中心、南部訓練中心(均含附件)

2024/06/07
10:31:08



訂

線



交通部公路局公路人員訓練所

113 年度「遊覽車客運業經營管理人教育訓練班」課程表

期別 / 日期	第 1 期：7 月 10 日（三）（所本部-中和）
08：30 - 09：00	報到與訓練簡介 公訓所輔導員
09：10 - 10：00	遊覽車客運業產業輔導與政策發展 公路局
10：10 - 12：00	行車安全管理及肇事預防（含事故處理） 內政部警政署
12：00 - 13：00	午餐及休息
13：10 - 14：00	車輛動態資訊管理應用 公路局車輛動態資訊管理中心
14：10 - 15：00	旅遊安全管理 交通部觀光署
15：10 - 16：00	營運安全自主管理職能 公路局
16：10 - 17：00	優等業者經營管理經驗分享 中華民國遊覽車客運業品質保障協會

報到及上課地點：

- 新北市中和區中山路 3 段 79 號(公路人員訓練所)

交通部公路局公路人員訓練所

113 年度「遊覽車客運業經營管理人教育訓練班」課程表

期別 / 日期	第 2 期：7 月 30 日（二）（南訓-高雄） 第 3 期：8 月 7 日（三）（中訓-南投）
08：30 - 09：00	報到與訓練簡介 公訓所輔導員
09：10 - 11：00	行車安全管理及肇事預防（含事故處理） 內政部警政署
11：10 - 12：00	遊覽車客運業產業輔導與政策發展 公路局
12：00 - 13：00	午餐及休息
13：10 - 14：00	車輛動態資訊管理應用 公路局車輛動態資訊管理中心
14：10 - 15：00	旅遊安全管理 交通部觀光署
15：10 - 16：00	營運安全自主管理職能 公路局
16：10 - 17：00	優等業者經營管理經驗分享 中華民國遊覽車客運業品質保障協會

報到及上課地點：

- 南投縣南投市光明一路 300 號(公路人員訓練所中訓中心)
- 高雄市橋頭區里林東路公路巷 120 號(公路人員訓練所南訓中心)

交通部公路局公路人員訓練所學員報到須知

班 別	113 年度「遊覽車客運業經營管理人教育訓練班」第 1 期
訓練日期	所本部，113 年 7 月 10 日（三）
報到時間	上午 08 時 30 分~09 時 00 分
報到地點	新北市中和區中山路 3 段 79 號（101 教室）
聯絡電話	02-8221-1082 輔導員：陳怡穎小姐
乘車路線	307路（往板橋方向）在台北火車站前乘車，「板橋監理站」站牌下車。 307路（往台北方向）在板橋公車站第1月台乘車，「板橋監理站」站牌下車。 捷運板南線（5 號）在板橋站下車，於板橋公車站第 1 月台乘 307，「板橋監理站」站牌下車。
注意事項	<ol style="list-style-type: none"> 1. 請自備口罩，隨時對自身健康做自主管理及注意個人衛生。 2. 學員報到前應將公私一切事務處理完畢。 3. 貴重物品請勿攜帶至本所，非不得已務請隨身攜帶。 4. 為響應環保，本所不提供紙杯，請學員自行攜帶飲水杯。 5. 上課中行動電話請使用靜音模式，若須接聽請至教室外面。 6. 本所提供午餐及晚餐。 7. 本訓練不提供住宿。 8. 若發生緊急事故，請先通知授課講師協助處理，並通知輔導人員。 9. 本課程聘請各領域專家前來授課，機會難得，請學員全程參與研習。 10. 不克前來或臨時請假敬請先以電話告知輔導員，上課中若需請假依規定預先填寫請假單，並請輔導員簽名。 11. 另為落實訓練品質，學員在研習期間請假及曠課時數超過 2 小時者，不發給訓練證明。
備 註	

交通部公路局公路人員訓練所交通位置圖

地址:23546 新北市中和區中山路三段 79 號

搭乘大眾運輸

搭乘捷運、火車、高鐵轉公車(客運)

至「板橋站」下車後再轉搭公車 307、897、1032 至「板橋監理站」下車。(註:307 班次最為密集)



搭乘公車

搭乘57、307、796、897及藍31等路線至「板橋監理站」下車。

	路線	起-迄	尖峰班距	離峰班距
1	57	板橋-永和	7-10分鐘	12-20分鐘
2	307	板橋-板橋國中	3-5分鐘	5-7分鐘
3	796	板橋-木柵	12-15分鐘	20-40分鐘
4	897	板橋-景文科大	30-60分鐘	30-60分鐘
5	藍31	板橋-五福新村	30-60分鐘	30-60分鐘

自行開車前來



由中山高至本所路線：

中山五股交流道下→新五路→中山路→思源路上大漢橋→民生路/中正路→右轉中和中山路即可到達

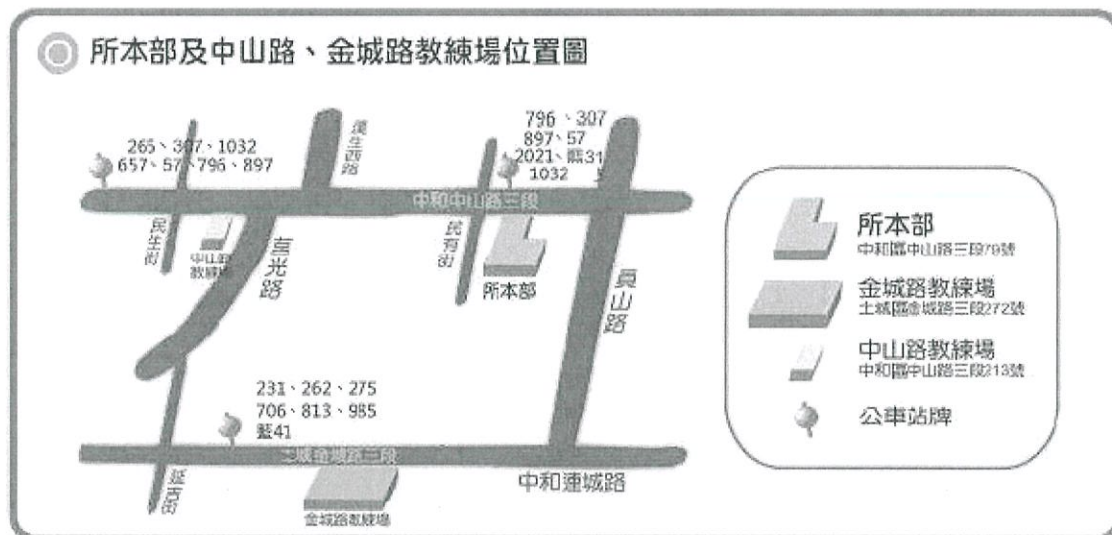


由二高至本所路線：

中和交流道下來→經中正路→左轉中和中山路即可到達

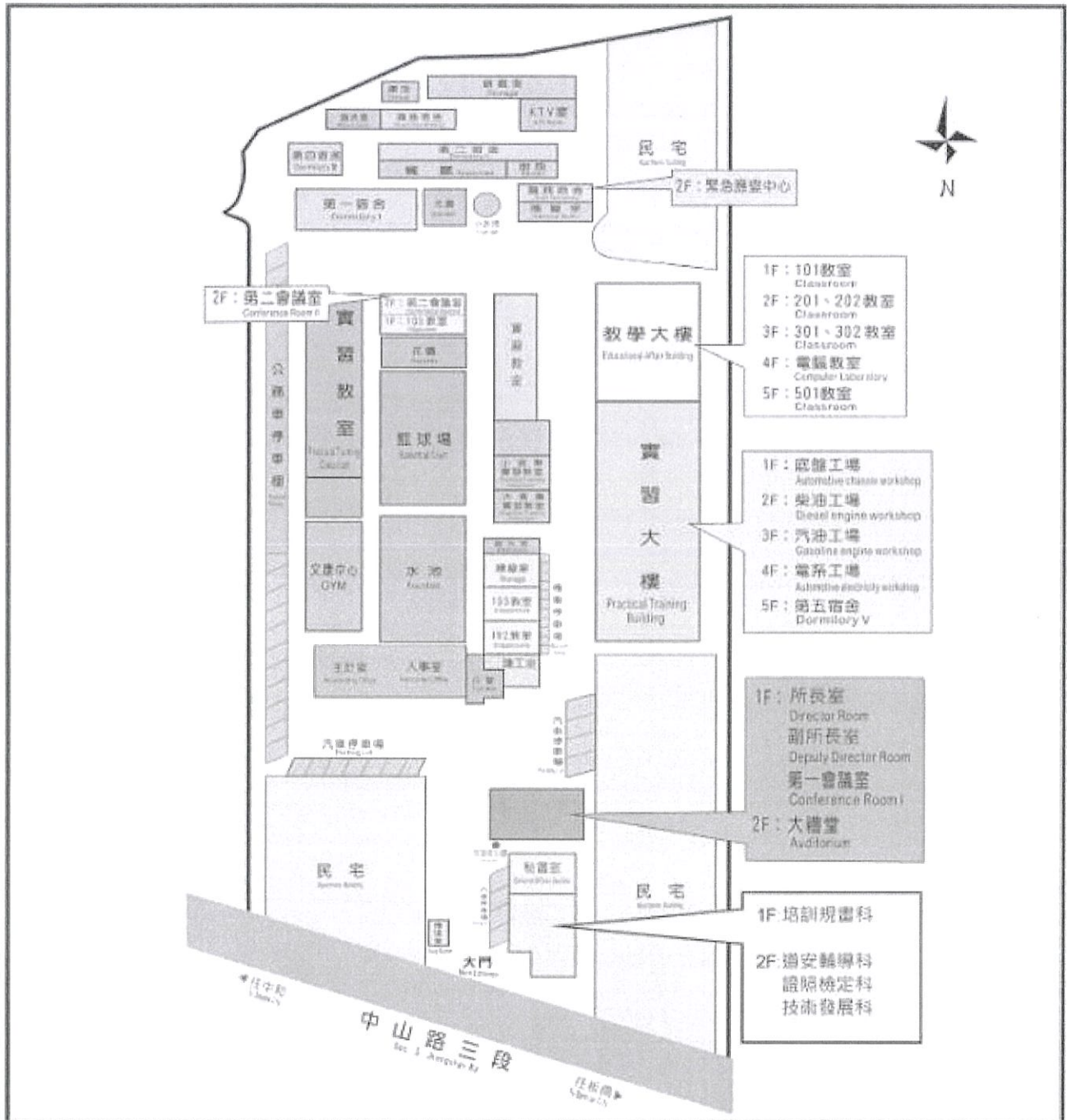
本所附近停車資訊(需自付停車費用)：

- 環球購物中心停車場(中和區中山路3段122號)
- 民有市場地下停車場(中和區民享街37號B1)
- 民享公園地下停車場(中和區自治街67號B1)
- 台新街地下停車場(中山路3段37巷1號B1)





交通部公路局公路人員訓練所平面圖



服務 • 安全 • 順暢

交通部公路局公路人員訓練所中部訓練中心學員報到須知

班 別	113 年度「遊覽車客運業經營管理人教育訓練班」第 3 期
訓練日期	中部訓練中心，113 年 8 月 7 日（三）
報到時間	上午 08 時 30 分~09 時 00 分
報到地點	南投縣南投市光明一路 300 號（203 教室） 電話：049-2339171 分機 202 輔導員：張耀峰先生
注意事項	<ol style="list-style-type: none">1. 請自備口罩，隨時對自身健康做自主管理及注意個人衛生。2. 學員報到前應將公私一切事務處理完畢。3. 貴重物品請勿攜帶至本中心，非不得已務請隨身攜帶。4. 為響應環保，本中心不提供紙杯，請學員自行攜帶飲水杯。5. 上課中行動電話請使用靜音模式，若須接聽請至教室外面。6. 本中心提供午餐及晚餐。7. 本訓練不提供住宿。8. 若發生緊急事故，請先通知授課講師協助處理，並通知輔導人員。9. 本課程聘請各領域專家前來授課，機會難得，請學員全程參與研習。10. 不克前來或臨時請假敬請先以電話告知輔導員，上課中若需請假依規定預先填寫請假單，並請輔導員簽名。11. 另為落實訓練品質，學員在研習期間請假及曠課時數超過 2 小時者，不發給訓練證明。
本中心之交通路徑	<ol style="list-style-type: none">1. 臺中市臺中干城車站對面，搭乘總達客運 6333 路在中興新村之「公訓所中訓中心」站下車即抵達本中心。如附件 2。2. 搭乘統聯客運 1657 路高鐵臺中站至南投站之接駁車，在中興新村之「公訓所中訓中心」站下車即抵達本中心。3. 自行開車者：（本中心備有停車場供學員停車）沿國道 3 號下南投交流道，沿環河道路行駛至祖祠路交岔路口左轉，上祖祠橋，過紅綠燈後沿台 14 乙中興路行駛至光明南路口（全家便利商店）右轉，依附件 1 地圖路線指示即達本中心。

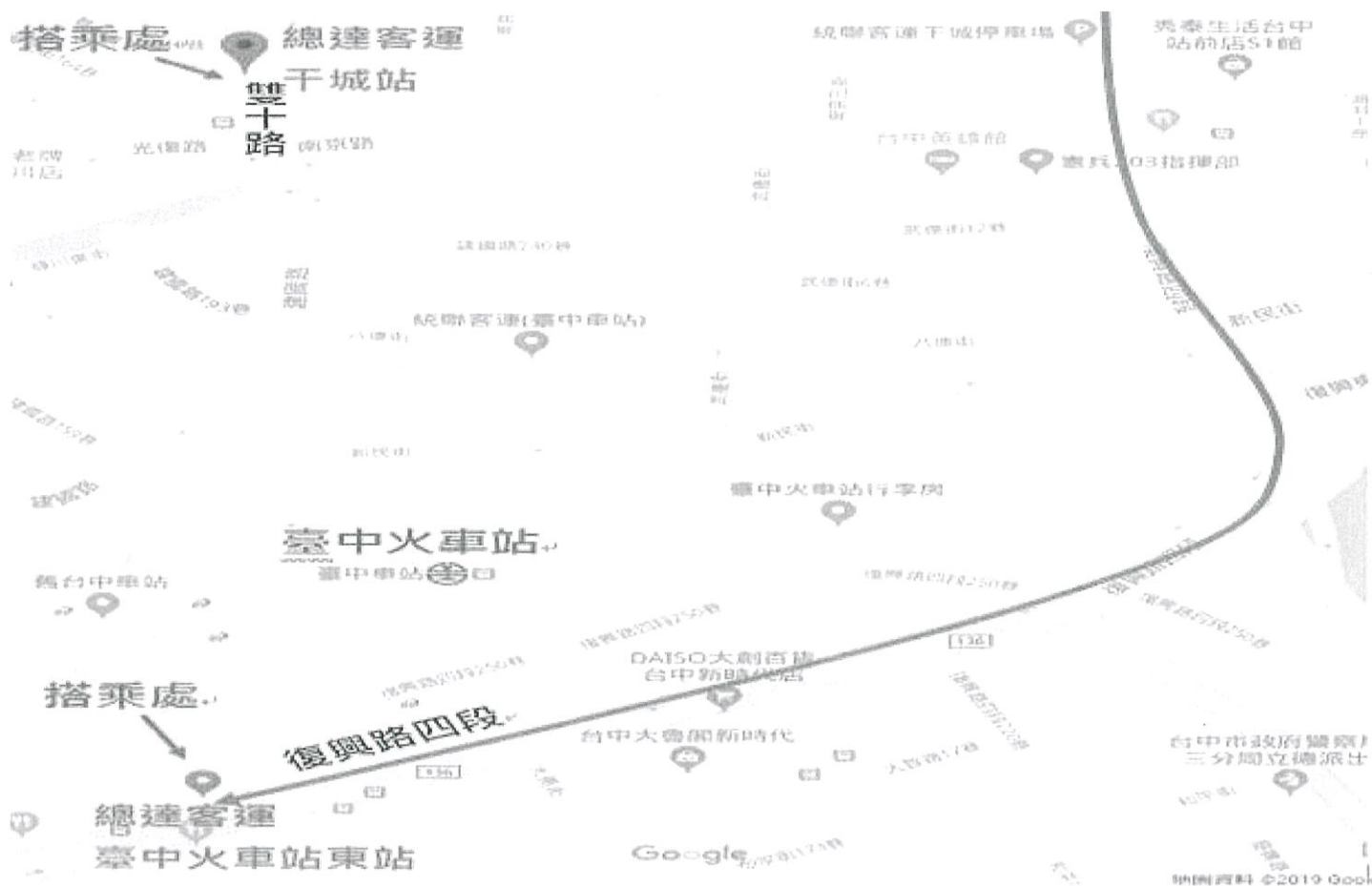
附件 1

國道 3 號約 228 公里處之南投交流道(非 224 公里中興新村交流道)下來後繼續直行，直行約 600 公尺至祖祠路左轉，上祖師橋後續行中興路右轉光明南路後即可抵達中部訓練中心(旁邊為南投監理站)。



附件 2

總達客運公司位置圖



起站「干城站」地址：臺中市雙十路一段 13 號 電話:04-22239666

6333「台中-中興-水里」詳細發車時刻表及停靠站可至公路局「公路客運即時動態資訊網」(<https://www.taiwanbus.tw/>)或總達客運公司網站(<https://alldaybus.com/>)查詢。

附件 3: 統聯客運高鐵臺中站至南投站的接駁路線及時刻表



圖:統聯客運從高鐵臺中站至南投站行車路線圖

1657「高鐵台中站-南投」詳細發車時刻表及停靠站可至公路局

「公路客運即時動態資訊網」(<https://www.taiwanbus.tw/>) 或統聯客運公司網站 (<https://www.ubus.com.tw/>) 查詢。高鐵臺中站至公訓所中訓中心站約 50-60 分鐘

交通部公路局公路人員訓練所南部訓練中心學員報到須知

班 別	113 年度「遊覽車客運業經營管理人教育訓練班」第 2 期
訓練日期	南部訓練中心，113 年 7 月 30 日（二）
報到時間	上午 08 時 30 分~09 時 00 分
報到地點	高雄市橋頭區里林東路公路巷 120 號（203 教室） 電話：07-6117101 分機 206 輔導員：趙翊凱先生
注意事項	<ol style="list-style-type: none">1. 學員報到前應將公私一切事務處理完畢。2. 貴重物品請勿攜帶至本中心，非不得已務請隨身攜帶。3. 為響應環保，本中心不提供紙杯，請學員自行攜帶飲水杯。4. 上課中行動電話請使用靜音模式，若須接聽請至教室外面。5. 本中心提供午餐及晚餐。6. 本訓練不提供住宿。7. 若發生緊急事故，請先通知授課講師協助處理，並通知輔導人員。8. 本課程聘請各領域專家前來授課，機會難得，請學員全程參與研習。9. 不克前來或臨時請假敬請先以電話告知輔導員，上課中若需請假依規定預先填寫請假單，並請輔導員簽名。10. 另為落實訓練品質，學員在研習期間請假及曠課時數超過 2 小時者，不發給訓練證明。11. 防疫管理期間，提醒學員參與本訓練時佩戴口罩，以維護個人健康，並請配合體溫量測、簡訊實聯制及保持社交距離。

本中心之
交通路徑

一、 國道 1 號

(一) 岡山交流道：國 1 南下 349k 下交流道往岡山方向→右轉介壽路經陸橋後→左轉岡山南路(台 1)→成功北路(台 1 線 364.3K)→右轉鐵道北路→里林東路→右轉公路巷→本中心。

(二) 楠梓交流道：國 1 北上 356k 下交流道往楠梓方向→左轉鳳楠路→左轉楠陽路(上陸橋往台南方向)→高楠公路(台 1)→成功南路(台 1)→成功北路(台 1 線 364.3K)→左轉鐵道北路→里林東路→右轉公路巷→本中心。

二、 國道 3 號：燕巢系統交流道轉國道 10 號往西→燕巢交流道

(13 K 下)→左轉鳳東路(台 22)→旗楠路(台 22)→右轉楠梓路經過台鐵平交道→左轉經武路→右轉成功南路(台 1)→成功北路(台 1 線 364.3K)→左轉鐵道北路→里林東路→右轉公路巷→本中心。

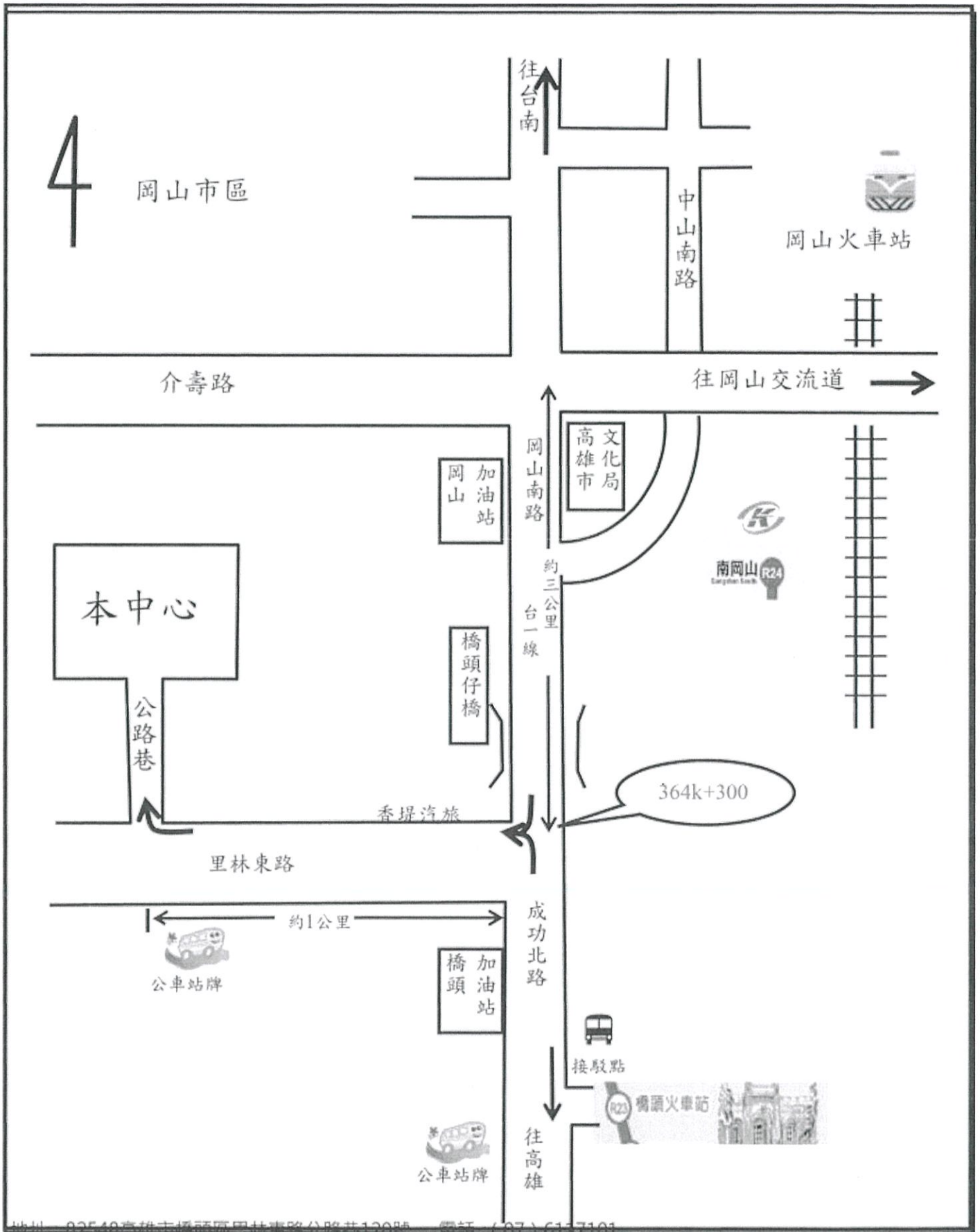
三、 台 17：梓官市區和平路(往彌陀方向)→右轉進學路→中崙路→茅寮路南段→左轉五林路→右轉里林東路→左轉公路巷→本中心。

四、 搭乘台鐵、捷運：在捷運橋頭火車站下車→右轉站前街→右轉成功北路(台 1 線 364.3K)→左轉鐵道北路→里林東路→右轉公路巷→本中心(車站步行至本中心約 25 分鐘)。

或另可搭乘【紅 72 公車】在公路局南訓中心站下車(如時刻表)。

五、 搭乘高鐵：在左營站轉乘台鐵或捷運(捷運約 6-10 分鐘一班)→在捷運橋頭火車站下車→右轉站前街→右轉成功北路(台 1 線 364.3K)→左轉鐵道北路→里林東路→右轉公路巷→本中心(車站步行至本中心約 25 分鐘)。

公路局公路人員訓練所南部訓練中心位置圖



【時刻表】

【紅 72】	【紅 72】
捷運南岡山站－梓官區公所	梓官區公所－捷運南岡山站
起站【捷運橋頭火車站】	起站【公路總局南訓中心】
05:58	06:35
06:33	07:10
07:43	08:20
07:58	08:35
11:48	12:25
16:58	17:35
18:48	19:25
本時刻表於 109 年 08 月 15 日開始變更	本時刻表於 109 年 08 月 15 日開始變更
<p>●本路線末端為環狀路線</p> <p>★到站時刻為預估時間，視路況調整，請提早候車，尖峰時段易塞車請耐心等待，謝謝。</p> <p>★確切到站時刻，請使用「高雄 I bus」公車 APP 或上高雄市公車動態系統網站查詢。</p> <p>★高雄客運 客服專線 (07)742-6644、(07)746-2141</p> <p>★發布颱風訊息時，行車時間異動，請參考公司網站。</p>	<p>●本路線末端為環狀路線</p> <p>★到站時刻為預估時間，視路況調整，請提早候車，尖峰時段易塞車請耐心等待，謝謝。</p> <p>★確切到站時刻，請使用「高雄 I bus」公車 APP 或上高雄市公車動態系統網站查詢。</p> <p>★高雄客運 客服專線 (07)742-6644、(07)746-2141</p> <p>★發布颱風訊息時，行車時間異動，請參考公司網站。</p>

備註：歡迎隨時上網查詢高雄客運公司

網址：<http://www.kbus.com.tw/main.asp>

<捷運橋頭火車站>起站地點：省道台 1 線南下車道站前商業大樓前

<公路局南訓中心>起站地點：公路巷與里林東路交叉口對向站牌

<高雄市警察局交通大隊附屬合作的計程車行> 夏威夷無線電

高雄客運服務電話:(07)742-6644 交通局申訴電話:(07)229-9803 動態語音查詢:(07)749-7100(路線代碼:872)

◆ 收費方式(Fare): 里程段次計費(Mileage Zone Fare)

◆ 頭末班車(Hours of Operation):
捷運南岡山站發車:05:50-18:40

◆ 班距/分(Headway/Mins):
固定班次(Timetable)

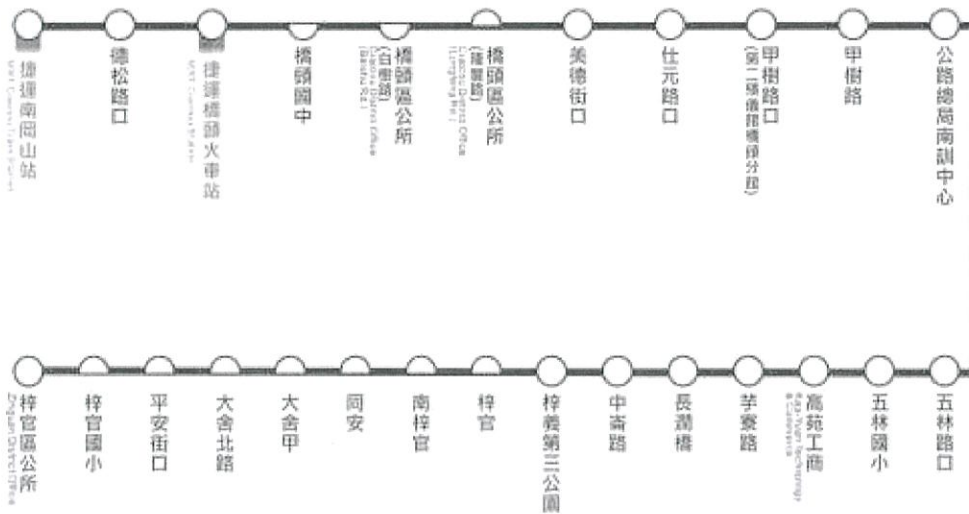


路線資訊

紅72 R

捷運 南岡山站 - 梓官區公所

MRT Ciaofou Train Station Zihguan District Office



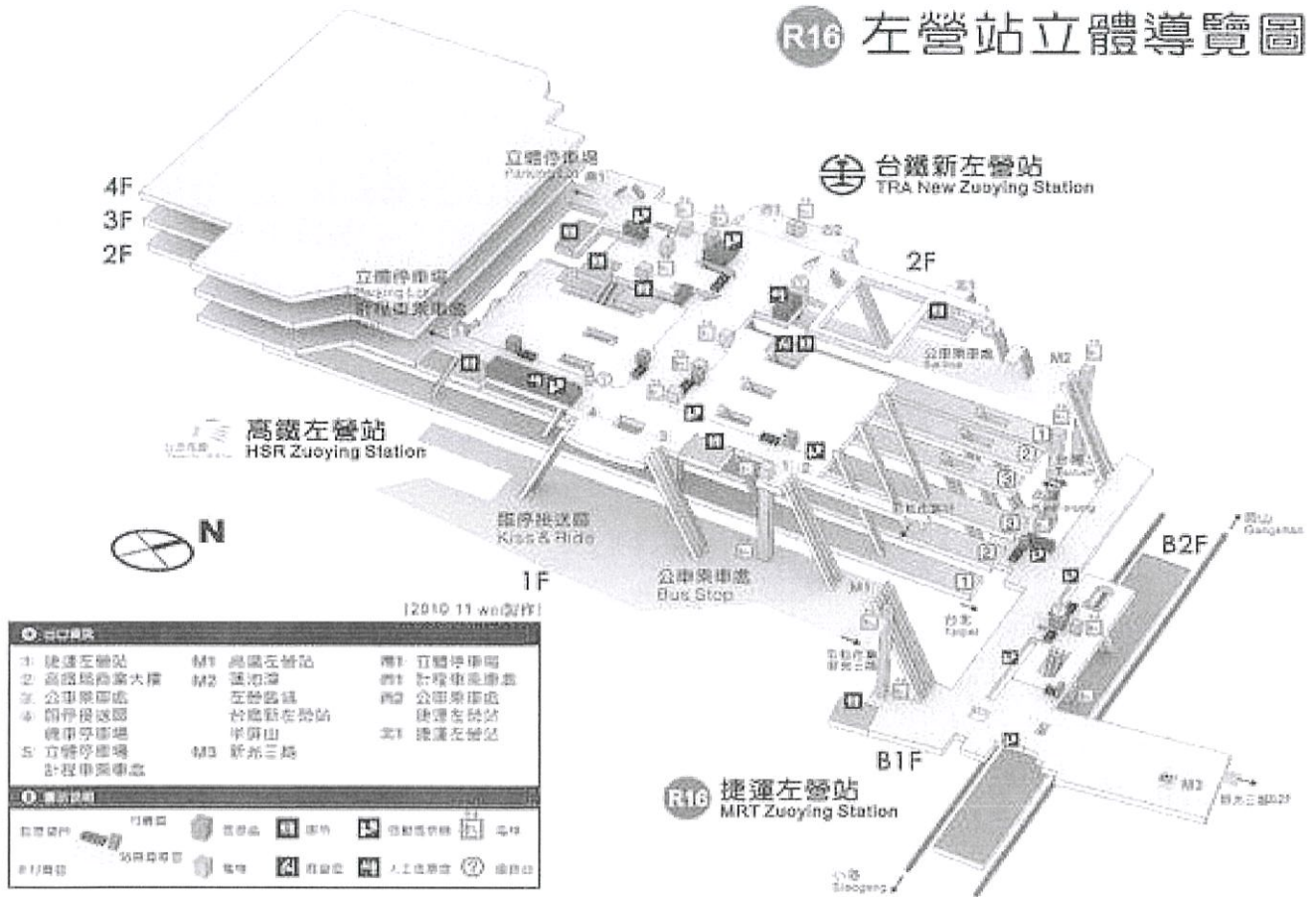
— 行駛路線

📍 現在位置 (You are here)
👤 單邊站 (One-way Stop)

轉乘站 (Transfer Stop):
 捷運紅線 (MRT R-Line)
 捷運橘線 (MRT O-Line)
 輕軌 (LRT)
 臺鐵 (TRA)
 高鐵 (HSR)

程車 橋頭區 (07)612-4513

R16 左營站立體導覽圖



※講座接送點：高鐵左營站 4 號出口 1F 小客車臨停接送區